

Sábado, 06 de Junho de 2026

Bombeiros apoiam pesquisa para mapear sistema de cavernas submersas em Nobres


O foco é o mapeamento de um complexo sistema de cavernas submersas interligadas em dolina da região

O Corpo de Bombeiros Militar de Mato Grosso (CBMMT) está prestando apoio técnico-operacional a uma equipe de mergulhadores que realiza uma expedição de pesquisa na Dolina Pai João, localizada no município de Nobres (a 122,3 km de Cuiabá). A operação teve início no último domingo (6.7) e segue até este sábado (12). [Veja vídeo aqui](#) e [aqui](#).

O trabalho tem como foco a prospecção e o mapeamento de um complexo sistema de cavernas submersas interligadas na região. O objetivo é ampliar o conhecimento sobre a formação geológica e a estrutura das cavernas locais, contribuindo para estudos ambientais e a preservação do bioma.

Todas as atividades de mergulho são conduzidas por uma equipe internacional composta por três mergulhadores de caverna. Entre eles, estão um brasileiro, pesquisador da Universidade de São Paulo (USP), um norte-americano e um russo. Todos são membros da organização internacional de mergulho Global Underwater Explorers (GUE).

Image not found or type unknown




O Corpo de Bombeiros participa da operação com seis militares especializados, sendo três mergulhadores de resgate e segurança pública, um especialista em salvamento em altura, um em salvamento terrestre e um profissional de atendimento pré-hospitalar (APH), além de duas viaturas operacionais.

O major BM Felipe Mançano Saboia, diretor-adjunto da Diretoria Operacional e especialista em mergulho autônomo, explica que a equipe está prestando apoio em diversas frentes, devido à complexidade e ao difícil acesso ao local. Foi montada uma estrutura de apoio com sistemas de acesso por cordas, para garantir a segurança no deslocamento até o espelho d'água, além de prover suporte direto durante os mergulhos, que atingem até 40 metros de profundidade.

“Essa atuação é fundamental, especialmente nos procedimentos descompressivos, considerados uma das etapas mais críticas e sensíveis do mergulho técnico em cavernas”, explicou.

Image not found or type unknown




Os mergulhos têm sido realizados na Dolina Pai João, mas está prevista ainda uma prospecção terrestre em outros pontos da região com potencial de acesso a cavernas alagadas. Estima-se que a Dolina Pai João abrigue a maior caverna alagada do Brasil em volume e, possivelmente, em extensão, de acordo com o pesquisador e líder da equipe de exploração, doutor Sérgio Rhein Schirato.

“Estamos no terceiro ano de pesquisa, e ainda há necessidade de muitas expedições futuras para dimensionar completamente o sistema hídrico subterrâneo da região. O apoio do Corpo de Bombeiros Militar tem sido essencial para garantir a segurança nas etapas mais arriscadas dos mergulhos. Saber que temos uma equipe treinada nos acompanhando o tempo todo, a partir dos 30 metros de profundidade, e pronta para acesso e remoção rápida nas áreas de difícil acesso, é determinante para a tranquilidade operacional”, afirmou o pesquisador.

Com o apoio a mais essa atividade, o Corpo de Bombeiros reforça seu compromisso com a segurança e com o apoio a projetos de pesquisa científica de relevância nacional e internacional, integrando ações estratégicas

de salvamento com a preservação e o conhecimento do patrimônio natural de Mato Grosso.

Image not found or type unknown



Fonte: Corpo de Bombeiros do Estado de Mato Grosso